

**Žadatel:**  
SAGASTA s.r.o.  
Tesařová Gabriela  
Novodvorská 1010/14  
14200 Praha  
IČO: 04598555

**Evid. číslo žádosti:** 2021341053  
**Evid. číslo subjektu:** 0000170011

CETIN a.s.

.  
..

Žádám Vás o vyjádření k technické infrastruktuře z důvodu:  
**Spojené územní a stavební řízení**

**Název akce:**

Zřízení vodovodní přípojky pro areál SŽ Hrdějovice, České Budějovice

**Výška stavby (m):** 1

**Doplňkové informace:**

Číslo mobilního telefonu pro zaslání SMS: +420722974840

Je možné využít akci pro přiložení sítí CETIN?: ne

Termín plánované realizace akce: 01.02.2022

Účel stavby: Stavby infrastruktury

**Údaje o stavebníkovi:**

Správa železnic, státní organizace

Tesařová Gabriela

Dlážděná 1003/7

11000 Praha

**Přílohy (názvy souborů příloh):**

C2\_SITUACE\_KATASTR\_1365x594.pdf, C2\_SITUACE\_KATASTR\_1365x594.pdf,

C1\_SITUACE\_SIRSI\_VZTAHY\_630x297.pdf

**Vybraný způsob doručení vyjádření:** stažení souboru

**Žádost vytvořena:** 30.06.2021

S pozdravem

Tesařová Gabriela

Telefon: | Mobil: +420722974840 | E-mail: gabriela.tesarova@sagasta.cz

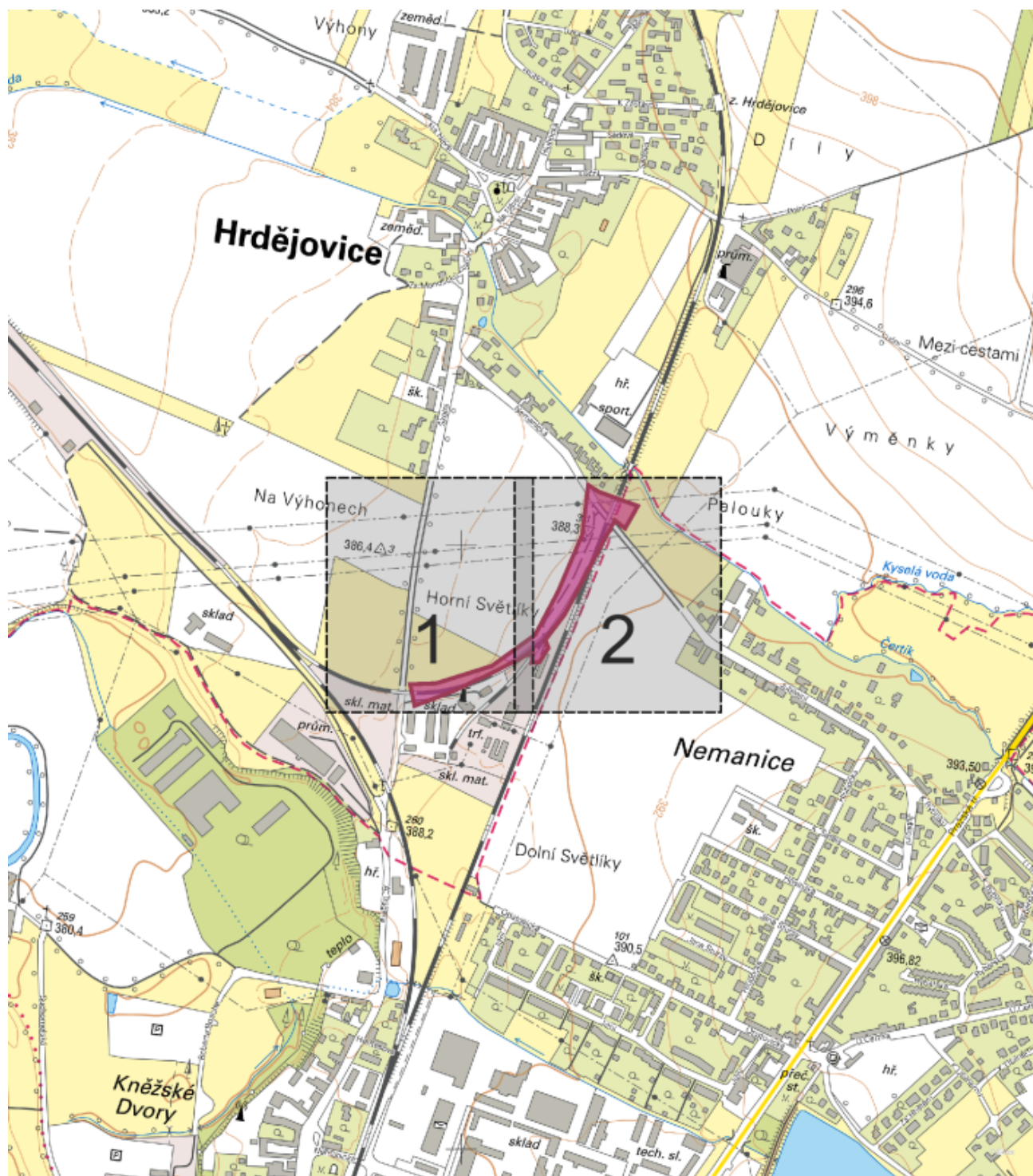
Evid. č. žádosti: 2021341053

Pořadové číslo polygonu: 1

Katastrální území: České Budějovice 3 (České Budějovice) 622052; Hrdějovice (České Budějovice) 648001

Popis polygonu:

### Polygon 1 - Mapa širších vztahů



0 100 200 300m

Podkladová data © CÚZK

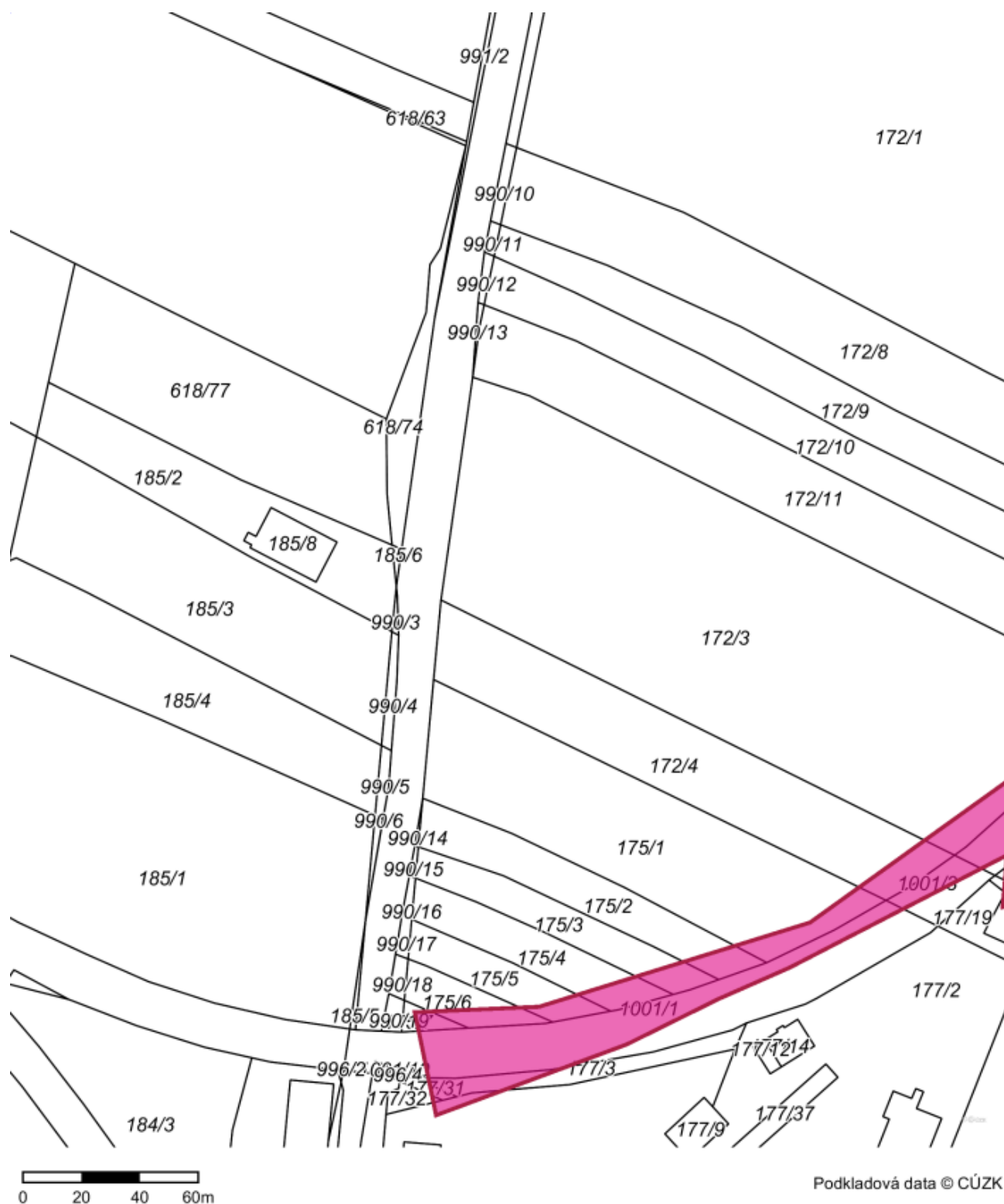
Evid. č. žádosti: 2021341053

Pořadové číslo polygonu: 1

Katastrální území: České Budějovice 3 (České Budějovice) 622052; Hrdějovice (České Budějovice) 648001

Popis polygonu:

### Polygon 1 - Detail - list atlasu 1/2



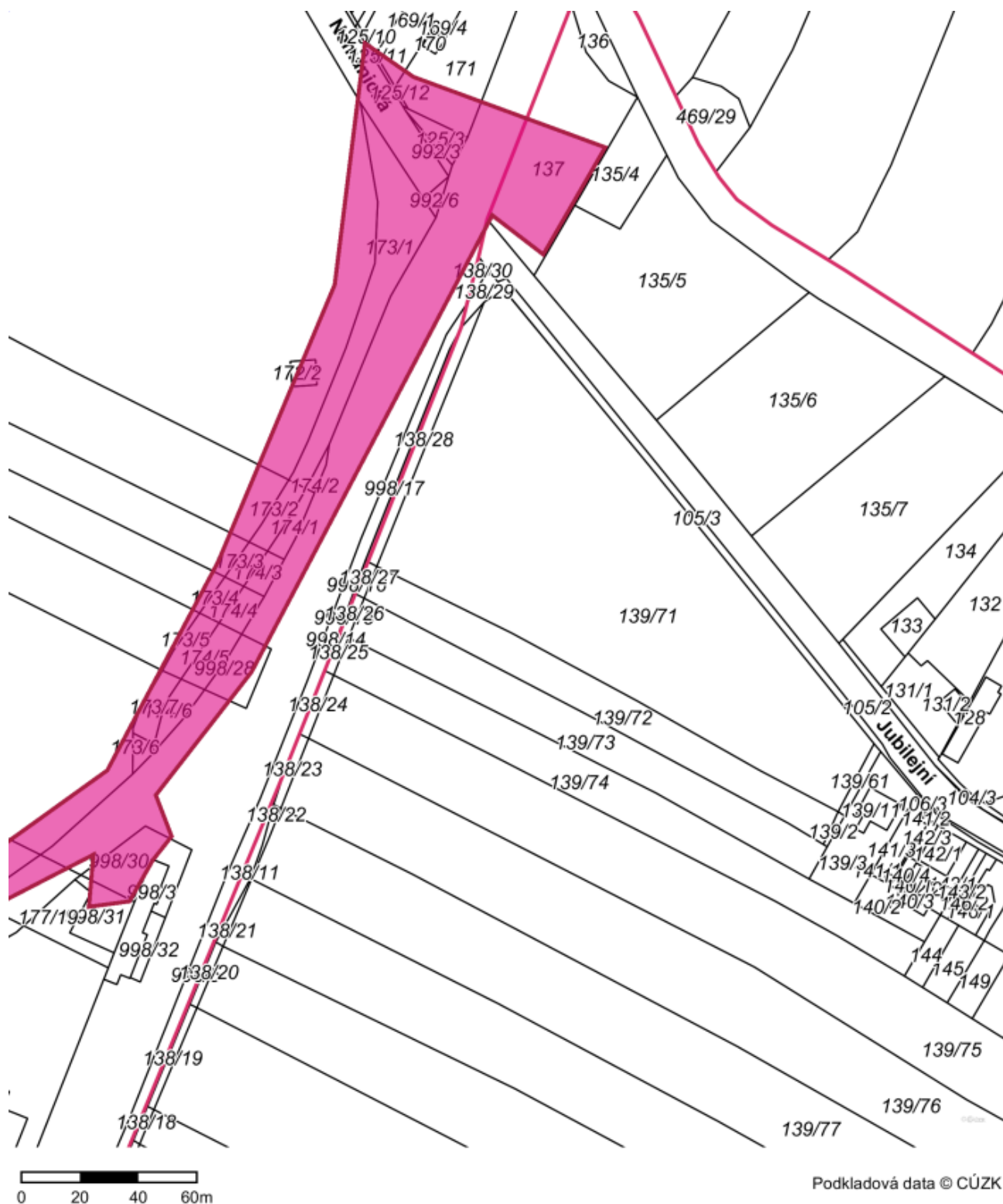
Evid. č. žádosti: 2021341053

Pořadové číslo polygonu: 1

Katastrální území: České Budějovice 3 (České Budějovice) 622052; Hrdějovice (České Budějovice) 648001

Popis polygonu:

### Polygon 1 - Detail - list atlasu 2/2



Podkladová data © CÚZK

Výpis parcel má pouze informativní charakter. **Vyjádření prosím vydávejte k zájmovému území zakreslenému žadatelem.**

Výpis byl vytvořen automaticky průnikem zakresleného zájmového území a geometrií parcel katastru nemovitostí bez odsouhlasení žadatele. Data jsou čerpána z veřejné databáze RÚIAN a seznam parcel je aktuální k datu vygenerování žádosti.

## Informace o zájmovém území č.: 1

### Seznam dotčených parcel

k. ú.: 2

Ve všech dotčených k. ú. proběhla kompletní digitalizace

Hrdějovice (648001)				parcely: 50
<u>125/3</u>	<u>125/10</u>	<u>125/11</u>	<u>125/12</u>	<u>167</u>
<u>169/1</u>	<u>171</u>	<u>172/1</u>	<u>172/2</u>	<u>172/3</u>
<u>172/4</u>	<u>172/8</u>	<u>172/9</u>	<u>172/10</u>	<u>172/11</u>
<u>173/1</u>	<u>173/2</u>	<u>173/3</u>	<u>173/4</u>	<u>173/5</u>
<u>173/6</u>	<u>173/7</u>	<u>174/1</u>	<u>174/2</u>	<u>174/3</u>
<u>174/4</u>	<u>174/5</u>	<u>174/6</u>	<u>175/1</u>	<u>175/2</u>
<u>175/3</u>	<u>175/4</u>	<u>175/5</u>	<u>175/6</u>	<u>175/7</u>
<u>177/1</u>	<u>177/3</u>	<u>177/19</u>	<u>177/31</u>	<u>177/32</u>
<u>992/1</u>	<u>992/3</u>	<u>992/6</u>	<u>998/1</u>	<u>998/3</u>
<u>998/28</u>	<u>998/30</u>	<u>998/31</u>	<u>1001/1</u>	<u>1001/3</u>
České Budějovice 3 (622052)				parcely: 2
<u>105/2</u>	<u>137</u>			